




















Sperzeitenplan

SRH Dämmer Marathon am 11.05.2019

-  Sperrung Friedrichsplatz bis Werderstraße - Sa, 11.05.2019, 13:00 Uhr bis Ende Friedrichsplatz, Werderstraße bis Friedrichsring - Sa, 11.05.19, 13:00 Uhr bis So, 12.05.19, 10:00 Uhr
-  Friedrichsring zwischen Kunststraße und Fressgasse
-  (1) Fahrtrichtung Nationaltheater vom Hauptbahnhof kommend - 15:30 Uhr bis Ende
-  (2) Fahrtrichtung Hauptbahnhof vom Nationaltheater kommend - 17:45 Uhr bis Ende
-  Augustaanlage
-  (1) Werderstraße bis Otto-Beck-Straße - 14:00 Uhr bis Ende
-  (2) Otto-Beck-Straße bis Schubertstraße - 14:00 Uhr bis 19:30 Uhr
-  Schubertstraße bis Dürerknoten (Haarlach) - 15:30 Uhr bis 20:30 Uhr
-  Karl-Ladenburg-Straße - 15:30 Uhr bis 18:00 Uhr
-  Dürerknoten (Haarlach) bis Holbeinstraße - 17:30 Uhr bis 22:00 Uhr

-  Holbeinstraße bis Kolpingstraße - 15:30 Uhr bis 22:30 Uhr
-  Kolpingstraße bis Kunststraße (Höhe Paradeplatz O1)
-  (1) Kolpingstraße bis Friedrichsplatz (entgegen Fahrtrichtung) - 15:30 Uhr bis 22:30 Uhr
-  (2) Planken bis Verlängerte Fressgasse (P1) - 17:30 Uhr bis 22:30 Uhr
-  (3) Kunststraße (Höhe Paradeplatz O1) bis Wasserturm - 17:30 Uhr bis Ende
-  (4) Verlängerte Fressgasse (P1) bis Sternwarte - 18:15 Uhr bis 22:30 Uhr
-  (5) Sternwarte bis Kunststraße (Höhe Paradeplatz O1) - 18:15 Uhr bis Ende
-  Abzweigung HM/M bei O3/O4 - 17:30 Uhr bis Ende
-  Ausweichstrecken - jederzeit befahrbar

